

Ohjeita KeU100 -haastesprinttiviestiin

KeU 100 haastesprinttiviesti on kuntosuunnistustapahtuma.

Joukkueiden ilmoittautumiset ennakkoon IRMA-palvelun kautta (suunnistusseurat), kisasivuilla olevan ilmoittautumislinkin kautta (ei-suunnistusseurat) tai kisapäivänä infossa klo 12 mennessä.

Joukkueiden juoksujärjestys la 26.5. klo 18 mennessä IRMA-palvelun kautta tai ilmoittautumisen yhteydessä (ei-suunnistusseurat).

Osallistumismaksu maksetaan IRMA-ilmoittautumisen yhteydessä (suunnistusseurat) tai infossa materiaalin noutamisen yhteydessä (ei-suunnistusseurat).

Sarjat:

A-sarja: osuuspituudet 1. ja 4. osuus 3,3 km, 2. ja 3. osuudet 4,0 km (käytössä SM-kisan sarjan H/D21 radat)

B-sarja: osuuspituudet noin 1,2 km

Molemmissa sarjoissa on 4 osuutta.

Joukkueessa voi olla 2-4 viestinviejää. Viestinviejien lukumäärästä riippumatta osuuksia on 4.

Viestissä ei ole ikä tai sukupuolirajoituksia.

Lähtö noin klo 14.30, riippuen SM-kisan aikataulusta. **Näyttäisi siltä, että aivan klo 14.30 ei päästä vielä aloittamaan haastesprinttiviestiä. Lähtö tapahtuu viivytyksettä heti kun SM-kisan tulospalvelu siihen antaa luvan.**

Leimaustapa - Emitag

Käytetään emitag -leimaustapaa. Emitag kilpailukortti kiinnitetään ranteeseen tarranauhan avulla. Emitag ottaa leimauksen n. 50 cm säteellä rastiyksiköstä, joten emitagin ei tarvitse osua rastiyksikköön. Riittää, että käyttää emitagin rastiyksikön päällä. Onnistuneen leimauksen merkiksi emitagissa vilkkuu keltainen valo n. 10 sekunnin ajan. Vilkkuva valo on ainoa merkki leimauksen onnistumisesta.

Jokaisella joukkueella tulee olla käytössään vähintään 2 eri emitagia. Samaa emitagia ei voi käyttää perättäisillä osuuksilla.

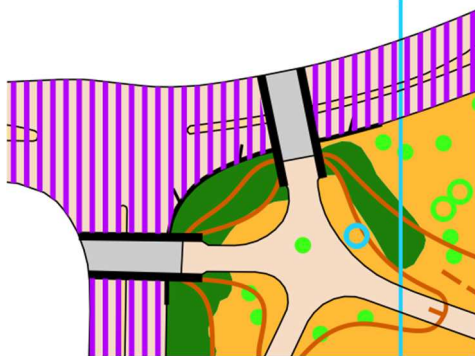
Sikäli kun ilmoittautumisen yhteydessä ei ole ilmoitettu omaa emitag-numeroa, emitagit saa kuittausta vastaan lainaan infosta.

Lainattu emitag palautetaan kilpailukeskuksen infoon viestin päätyttyä. Palauttamattomasta emitag -leimasinlaitteesta veloitetaan 100 e.

Maasto

Kaupungin kävelyteitä, katuja, piha- ja puistoalueita.

Tapahtumamaastossa on 2-kerroksisia alueita, joista vain suunnistajille oleellinen on kartalle kuvattuna. Tunnelit ovat kuvattuna katoksen ja muurin/seinän merkillä. Suunnistajalle ei siis tule tilannetta vastaan, jossa samasta kohdasta on mahdollista mennä kahdessa eri tasossa.



Kartalla olevat erikoiskohteet:

- × Leikkiteline, pihakeinu, muu rakennelma, suuri ilmoitustaulu
- Patsas, muistomerkki

Kaikkia pieniä leikkitelineitä ei ole kartalle kuvattuna.

Kartta

Sprinttisuunnistuskartta mittakaavassa 1:4000, käyräväli 2 m.
Tulostekartta, viimeisin päivitys 21.5.2018. Kartta on muovisuojuksessa.
Kartan koko A4. Kartoitus Tommi Hakuli.

Rastimääritteet

Rastimääritteet on painettu karttaan, ei irrallisia rastimääritteitä.
Rastinumeroiden vieressä on rastikoodit.

Lähtö-vaihto-maali

Haastesprintissä toimitaan kuten SM-kisassa. Vaihtoon tullaan maalin kautta, jonka jälkeen luovutetaan oma kartta ja edetään vaihtopuomille. Lähtevä viestinviejä ottaa kartan telineestä matkalla K-pisteelle. Maalilinjalalla ei ole käytössä maalileimausta.

Lähtö

Lähtö, vaihto ja maali sijaitsevat kilpailukeskuksessa. Ensimmäisten osuuskien viestinviejät kutsutaan kuulutuksen avulla lähtöpaikalle noin 5 min ennen kyseisen sarjan lähtöaikaa. Ennen lähtöpaikalle menoa ensimmäisen osuuden viestinviejän tulee nollata emitag. Lähtöryhmytykseen asetetaan toimitsijoiden ohjeiden mukaan, rintanumeroiden mukaisesti riveihin. Kartat annetaan suunnistajan käteen 2 min ennen lähtöhetkeä. Kartta pidetään käännettynä kehoa vasten lähtöhetkeen asti. Lähtöhetkellä ammutaan lähtölaukaus starttipistoolilla. Viitoitus K-pisteelle.

Vaihto

Viestin vaihto tapahtuu vaihtopuomilla. Seuraavien osuuksien suunnistajien tulee muistaa nollata emitagi ennen vaihtopuomille menoa.

Vaihto tapahtuu siten, että vaihtoon tulija koskettaa seuraavan osuuden suunnistajaa, jonka jälkeen osuudelleen lähtevä suunnistaja ottaa kilpailukarttansa karttatelineestä jatkaen K-pisteelle. Vaihtoon tullessa ei ole maalileimausta.

Vaihtoon tullut suunnistaja voi leimantarkastuksen jälkeen tarvittaessa luovuttaa emitaginsa lähtökynnyksellä joukkueen toiselle jäsenelle.

Viestin maaliintulo

Maalileimausta ei ole. Maaliintulon jälkeen siirrytään leimantarkistukseen.

Kilpailunumerot

Kilpailunumerot jaetaan infossa. Numeroita on kaksi jokaisen osuuden suunnistajalle. Toinen kiinnitetään rintapuolelle ja toinen selkään. Osuusnumero on merkitty numerolappuun. Omat hakaneulat.

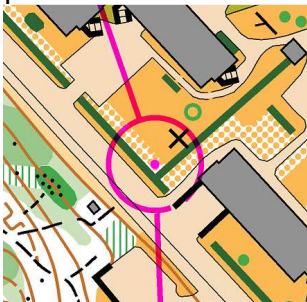
Saapuminen kilpailualueelle

Saapuminen kilpailualueelle on sallittua vain järjestäjien ohjeiden mukaisesti. Ajoneuvoilla tulevat ajavat parkkipaikalle opastuksen mukaisesti. Opastus alkaa Keravan keskustan eteläpuolelta tien 148 ja Saviontien risteyksestä. Keravan keskustan läpi ajaminen on kiellettyä. Parkkipaikalta kuljetaan merkittyä reittiä (n. 500 m) pitkin. Junalla Keravan asemalle tulijat kulkevat merkittyä reittiä (n. 400 m) pitkin kilpailukeskukseen. Pyöräilijät noudattavat autojen opastusta.

Rastit

Käytössä on emitag -leimaustapa. Rasteilla on rastiliput ja emitag -leimasin.

Osalla rasteista on käytetty kohdistuspistettä selventämään rastin tarkkaa paikkaa. Ei kaikilla rasteilla.



Kielletyt alueet

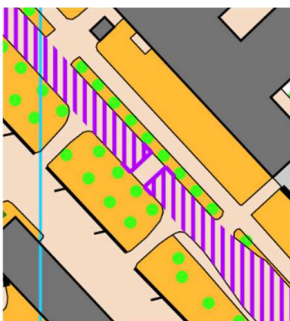
Sprinttikartan kuvausohjeiden mukaisesti kielletyt alueet on merkitty karttaan. Maastoon kielletyt alueita on tarpeen mukaan korostettu kelta-

sinisellä kielletyn alueen nauhalla. Kielletyille alueille meno tai kiellettyjen pensasaitojen ylittäminen tms. on ehdottomasti kielletty. Alueella on toimitsijoita valvomassa.

Kielletyt alueet:

	Ylipääsemätön jyrkänne
	Ylipääsemätön vesialue
	Ylipääsemätön suo
	Viljelty maa
	Läpipääsemätön kasvillisuus
	Ylipääsemätön muuri/seinä
	Ylipääsemätön aita/kaide
	Rakennus
	Kielletty alue
	Ylipääsemätön putkilinja
	Ylityskielto
	Väliaikaisesti kielletty alue
	Väliaikainen rakenne tai suljettu alue

Kiellettyjen teiden ylitys tapahtuu vain kartalle sallituiksi merkityistä kohdista.



Tien ylittäminen muualta kuin ylityspaikan kohdalta on kielletty ja tätä valvotaan myös muualla kuin ylityspaikan kohdalla. Ylityspaikat ovat merkitty maastoon oranssein liikennekeiloin. Tien ylittäminen tapahtuu kulkemalla molemmilla puolilla olevien keilaparien välistä.

Suunnistusjalkineet



26.5.2018

5 (5)

Kilpailussa ei ole sallittua käyttää piikkareita tai nastareita.

Karttojen palautus

Karttojen palautus karttatelineeltä viimeisen osuuden lähdettyä.

Käymälät

Kilpailukeskuksessa on tilapäisvessoja.

Pesu

Pesupaikkaa ei ole järjestetty.

Ensiapu

Kilpailukeskuksessa. P. 040-5691766.

Kahvio

Kilpailukeskuksen toimii kahvio.

Henkilökohtainen kuntosuunnistus

Haastesprinttiviestiä ennen on mahdollista osallistua tavalliseen kuntosuunnistukseen sprinttikartalla klo 11-13. Karttamaksu 7 e. Karttojen myynti, lähtö ja maali Keravan K-Citymarketin pääoven edessä.